



c'est aussi du vélo...

English version in backside

Au départ de : **AOUSTE-SUR-SYE**

## Rando Vallée

### Vélo + canoë

Aouste/Sye > Saillans

Vélo : 15 km

1h30 environ

Dénivelé +50 m

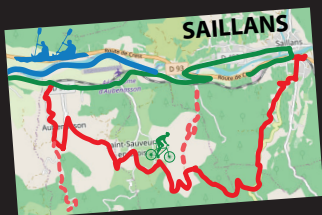
Version **Sport** :

17 km - 2h00 environ

Dénivelé +310 m

Altitude maxi : 510 m

retour canoë : 14 km - de 3 à 5h00



Au départ de notre base d'Aouste/Sye  
15 km de vélo sur la vélodrome  
ou 17 km via une option plus sportive à flanc  
de montagne

Profitez pour flaner dans les ruelles  
de Saillans, visiter une cave de Clairette,  
découvrir un restaurant ...  
avant de repartir pour 14 km de canoë.

Informations & réservation

[velo-drome.com](http://velo-drome.com)

Tél. : 04 75 40 60 60



Au départ de : **SAILLANS**

## Profil descendant

### Minibus + vélo

Profil Descendant VTT

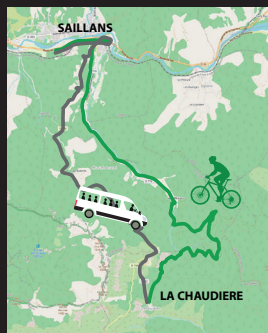
La Chaudière > Saillans

15 km - 2h00 environ

Dénivelés +120 m • -750 m

Altitude maxi : 910 m

mini : 250 m



Au départ de notre base de Saillans,  
notre navette vous emmènera au village  
de la Chaudière au pied des Trois Becs  
à 800 m d'altitude

Puis à vélo vous atteindrez le point haut  
de votre balade 910 m avant de vous laisser des-  
cendre vers Saillans au travers des paysages à la  
fois montagnards et provençaux

**Base principale :**

760, route de Crest -26340 Saillans

**Base annexe : Crest /AOUSTE-SUR-SYE**

Cap Plein air - Les Plantas - Rue du 19 mars 1962 - 26400 Aouste/Sye

Au départ de : **SAILLANS**

## La Grande boucle

### Minibus + vélo + canoë

Vélo

Véronne > Espenel

15 km - 2h00 environ

Dénivelés +150 m • -340 m

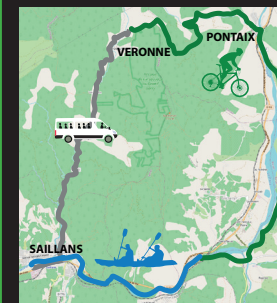
Alt. maxi : 610 m, mini : 300 m

Descente Canoë

Espenel > Saillans

6 km - 2h00 environ

(Saillans > Véronne en minibus)



Jolie balade vélo à travers le massif  
du grand Barry et de la vallée de la Drôme.

La balade vous emmènera de Véronne  
aux ruines du château médiéval de Pontaix  
puis au travers des vignes de la Clairette de Die.

Près de l'embouchure de la Roanne vous  
échangerez votre vélo pour un canoë qui  
vous permettra de rejoindre Saillans par la rivière.



it's also biking...

Version française au dos

Starting from: **AOUSTE-SUR-SYE**

## Rando Vallée

### Bike + canoe

**Aouste/Sye > Saillans**

Biking : 15 km

Approximately: 1h30

Elevation gain: +50 m

**Sportier** Version:

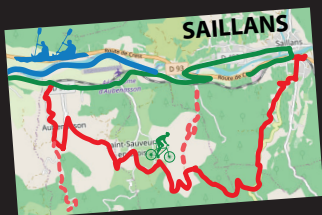
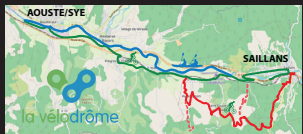
17 km

Approximately: 2h00

Elevation gain: +310 m

Highest point: 510 m

Canoe : 14 km - from 3 to 5h00



Starting from our base of Aouste/Sye

15 km of cycling on the velodrome or 17 km via a sportier option on the mountainside

Enjoy a stroll through the small alleys of Saillans, visit a winery and degust the famous «Clairette de Die», try new restaurants along the way...

Before leaving for 14 km of canoeing.

Information & booking

[velo-drome.com](http://velo-drome.com)

Tel: +33 4 75 40 60 60



Starting from: **SAILLANS**

## Profil descendant

### Minibus + bike

**Descending profile**

**La Chaudière > Saillans**

15 km - Approximately: 2h00

Downhill: +120 m • -750 m

Highest point: 910 m

Lowest point: 250 m



Starting from our primary location in Saillans, our shuttle will bring you to the village of La Chaudière, at the bottom of Les Trois Becs mountain (altitude 800m).

You will then bike up the mountain to reach the highest point of your journey (altitude 910m) before going down to Saillans, between the mountains and Provence landscapes.

**Primary location (Saillans):**

760, route de Crest -26340 Saillans

**Secondary location Crest /AOUSTE-SUR-SYE**

Cap Plein air - Les Plantas - Rue du 19 mars 1962 - 26400 Aouste/Sye

Starting from **SAILLANS**

## La Grande boucle

### Minibus + bike + canoe

**Biking: Véronne > Espenel**

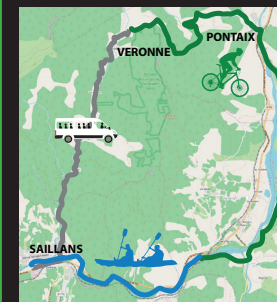
15 km - Approximately: 2h00

Elevation gain:

+120 m • -750 m

Highest point: 606 m

Lowest point: 250 m



### Canoeing

**Espenel > Saillans**

6 km - Approximately: 2h00

(Saillans > Véronne en minibus)



The tour will bring you from Veronne to Pontaix and its medieval castle ruins, then, you will bike through the vineyards of Clairette de Die.

Near the mouth of the river Roanne, you will exchange your bike for a canoe and go down the river to reach Saillans.